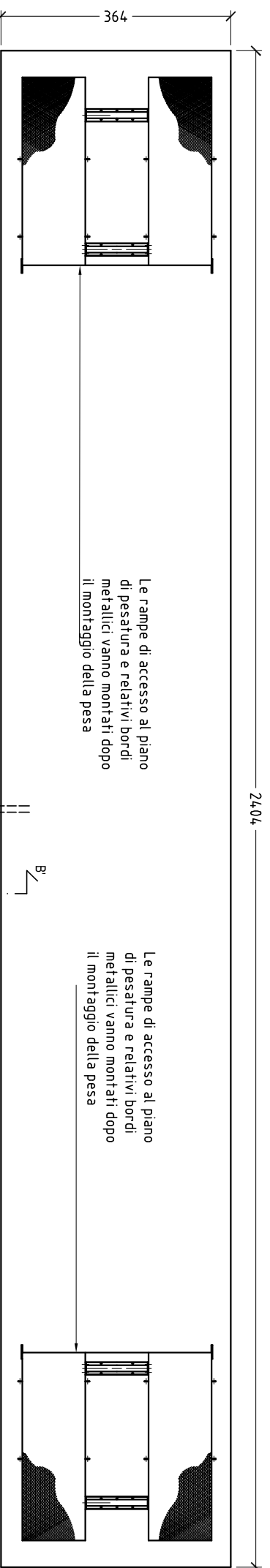
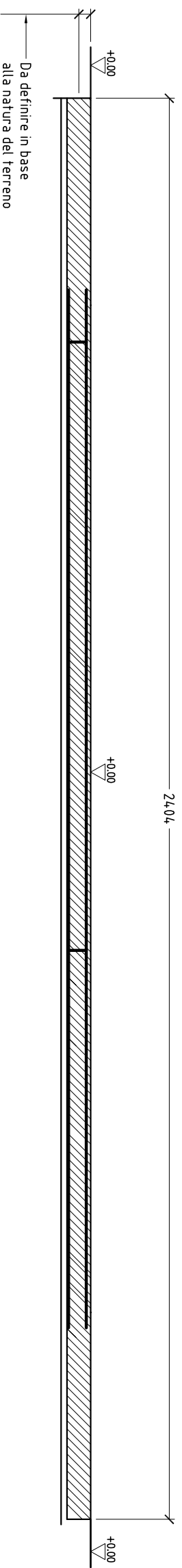
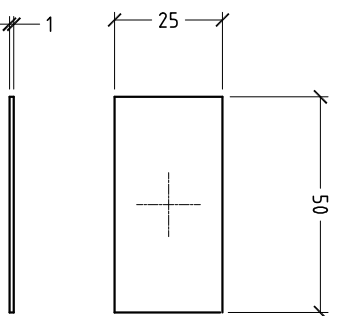
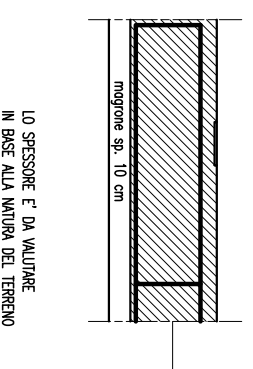


N° 8 PIASTRE APPOGGIO  
CELLE DI CARICO scala 1:10




SEZIONE B-B' scala 1:20



LO SPESORE E' DA VALUTARE  
IN BASE ALLA NATURA DEL TERRENO

PIANTA DELLE FONDAZIONI A QUOTA "0" RISPETTO  
AL PIANO STRADALE scala 1:50



I calcoli della struttura sono a carico del committente,  
in base alla natura del terreno

2) Creare sul piano "P" una pendenza verso il pozzetto raccolta acqua.

PIANTA DELLE FONDAZIONI scala 1: 50

PRODOTTORE	TASINARI	STATO	STATO	DIMENSIONI / DESCRIZIONE	Q.TA	WGS84	kg
CODICE	ATA BALANCE	FOGLIO	DI	FOGLIO	DI	MATERIALE	MATERIALE
Tolleranza per dimensioni senza indicazione o disegno Foro H 13 - Albero h 13 - Quote lineari J 14 - Angoli ± 30' - Simboli 0,5x45'							
DISTRIBUZIONE INFORMATICA							
Via Dell'Industria,6 44047 Spino (Ferrara) Italy							
Tel 0532/84677 - Fax 0532/84235							
COD. COMPLESSIVO	OPERAZIONE	DATA	8.3.2011	REG. PROG.	DATA	8.3.2011	8.3.2011
FRMA	FRMA	FRMA	FRMA	FRMA	FRMA	FRMA	FRMA
FRMA	FRMA	FRMA	FRMA	FRMA	FRMA	FRMA	FRMA
TRATTAMENTO							
SCALA 150							

NOTE	
PROPRIETA' RISERVATA - RIPRODUZIONE VIETATA - LA DITTA TUTELA I PROPRI DIRITTI A TIRAMI DI LEGGE	
MODIFICHE	
COD. 18x3	